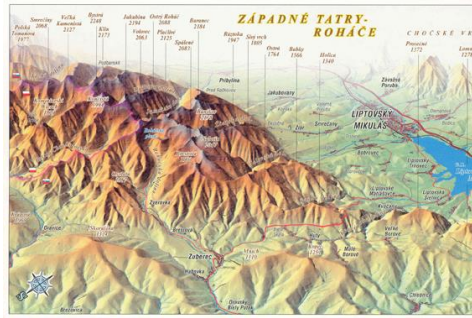
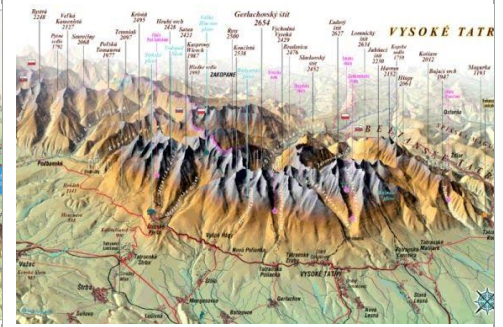


TATRY




Západné Tatry

(napr. Roháče)



Východné Tatry

(VYSOKÉ a BELIANSKE)



Gerlachovský

štit, najvyšší (Vysoké Tatry - VT)
2 655 m



Lomnický

štit (Vysoké Tatry - VT)
2 634 m



Kriváň

najkrajší a symbol Slovenska (VT)
2 495 m




pleso = jazero ľadovcového pôvodu, v Tatrách ich je viac ako 100 (napr. Zelené pleso)



Veľké Hincovo

pleso, najväčšie a najhlbšie (VT)
1 946 m



Štrbské pleso

časť Štrby, skokanské mostíky (VT)
1 346 m



TANAP

Tatranský národný park
najstarší (od roku 1949)



Kamzík vrchovský

tatranský (*Rupicapra tatrica*)
chránený endemit, symbol Tatier



Plesnivec alpínsky,

najstaršia chránená rastlina v SR,
symbol hôr (VT, Nízke Tatry, Fatra...)



Biely Váh

jeden z 2 prameňov rieky Váh
pramení: Kriváň, Važecká dolina/VT




Belianska jaskyňa

(Belianske Tatry), v Tatrách
jediná verejnosti prístupná



visutá lanovka

ide zo Skalnatého plesa na
Lomnický štít (8,5 minúty)



Observatórium na Lomnickom štíte

observatórium

stanica, kde robia astronomické
a meteo merania/pozorovania



tatranská zubačka

Štrba - Štrbské Pleso
staré súpravy menia na švajčiarske

- severná časť Slovenska, na hranici s Poľskom
- 30 štítov a veží nad 2 500 m
- mnoho významných dolín
- typické je veterné počasie
- **Tatranská magistrála** ide pozdĺž celých Tatier (chodník)
- **Rysy** – najvyšší bod, kde sa dá dostať chodníkom

TATRY